

Agentschap  
Onroerend  
Erfgoed

---

# PERCEELRAPPORT ONROEREND ERFGOED

Perceelnummer 45035B0242/00\_000

---

Dit rapport is opgevraagd op 05-03-2025 om 15.39 uur via <https://geo.onroenderfgoed.be>.

De gegevens in dit perceelrapport zijn een momentopname van de situatie op het moment van de opvraging. Raadpleeg <https://geo.onroenderfgoed.be> voor de meest actuele juridische situatie. Deze kan nadien nog veranderen.

## INLEIDING

Het Perceelrapport Onroerend Erfgoed bevat gegevens van het agentschap Onroerend Erfgoed over het aanwezige erfgoed op een perceel. Het rapport biedt een overzicht van het erfgoed waaraan juridische gevolgen verbonden zijn.

Op [www.onroenderfgoed.be](http://www.onroenderfgoed.be) vindt u alle informatie over de soorten erfgoed, uw rechten en plichten en mogelijkheden tot financiële steun en fiscale voordelen.

## ADMINISTRATIEVE GEGEVENS

Postadres(sen): Nederstraat 44, 9700 Oudenaarde

Gemeente: Oudenaarde

Kadastrale afdeling: OUDENAARDE 1 AFD

Kadastrale sectie: B

Perceel: 0242/00\_000

Capakey: 45035B0242/00\_000

Oppervlakte perceel: 68.24m<sup>2</sup>



## BESCHERMD ERFGOED

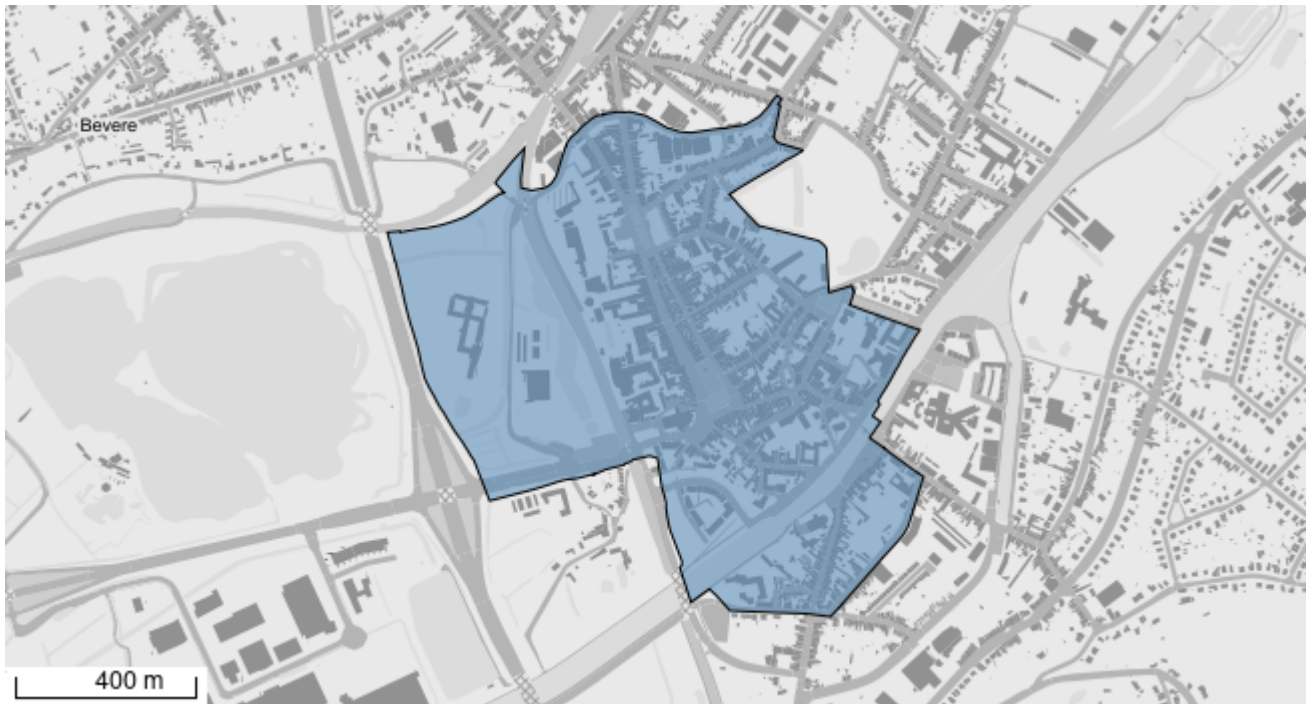
### BESCHERMD STADS- OF DORPSGEZICHT

Stadskern Oudenaarde

<https://id.erfgoed.net/aanduidingsobjecten/10846>

Besluiten:

<https://id.erfgoed.net/besluiten/1617>



## VASTGESTELD ERFGOED

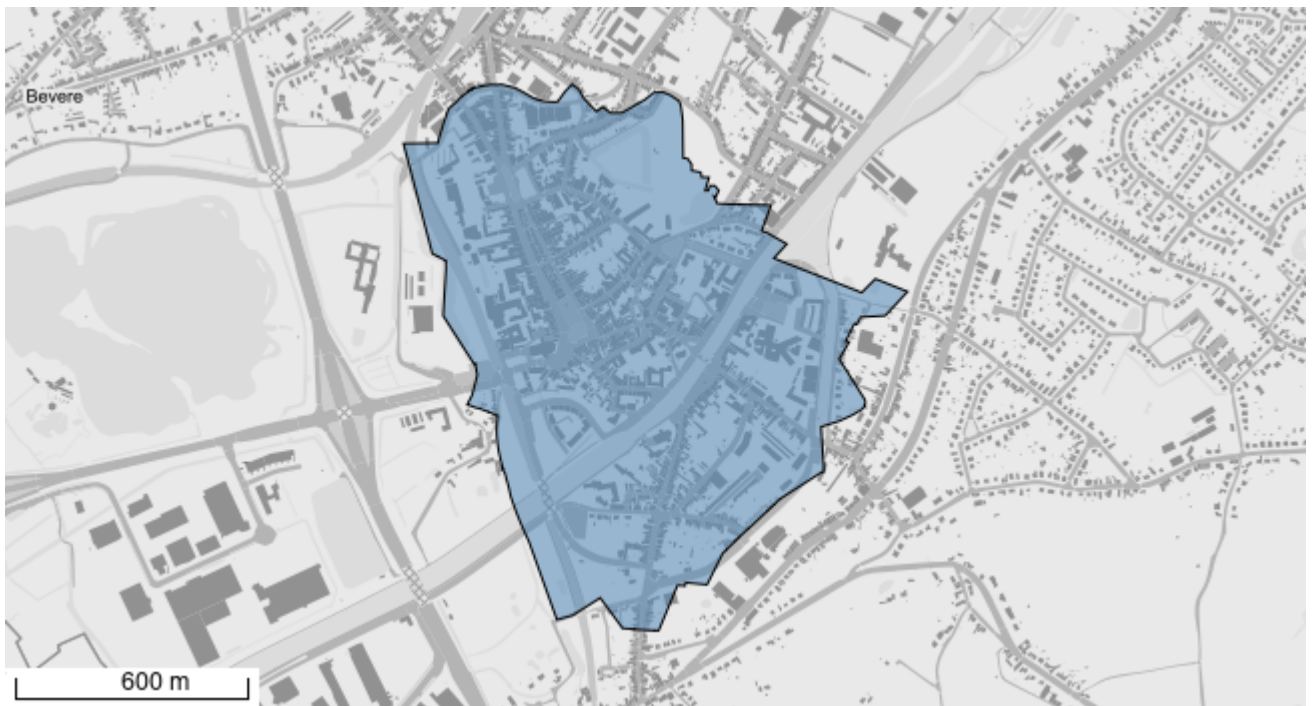
### VASTGESTELDE ARCHEOLOGISCHE ZONE

Historische stadskern van Oudenaarde

<https://id.erfgoed.net/aanduidingsobjecten/11912>

Besluiten:

<https://id.erfgoed.net/besluiten/5911>



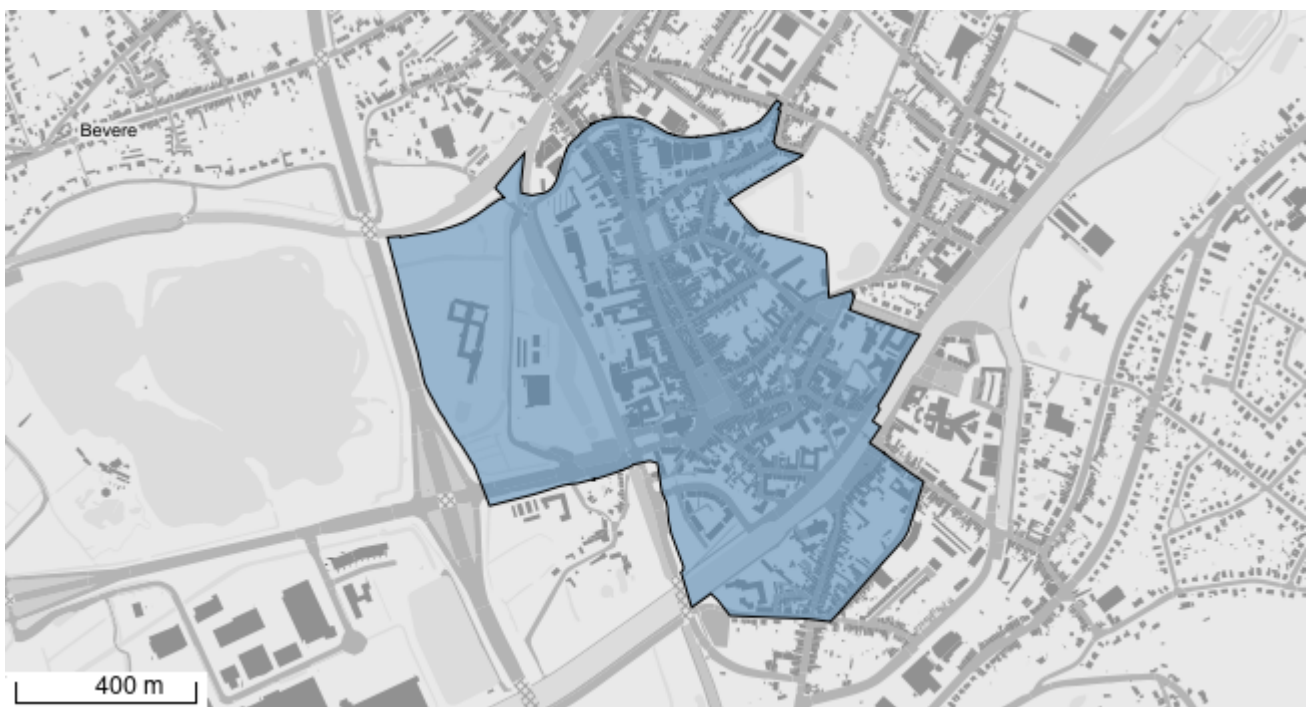
## VASTGESTELD BOUWKUNDIG ERFGOED

Stadskern Oudenaarde

<https://id.erfgoed.net/aanduidingsobjecten/142302>

Besluiten:

<https://id.erfgoed.net/besluiten/15002>



# UNESCO WERELDERFGOED

## UNESCO WERELDERFGOED BUFFERZONE

Stadhuis Oudenaarde met belfort: buffer

<https://id.erfgoed.net/aanduidingsobjecten/15033>



Het opgevraagde perceel is geen:

- Beschermd monument
- Beschermd archeologische site
- Beschermd cultuurhistorisch landschap
- Overgangszone
- Vastgestelde historische tuin of park
- Vastgesteld landschappelijk erfgoed
- Vastgesteld landschapsatlasrelict
- Vastgestelde houtige beplanting met erfgoedwaarde
- Erfgoedlandschap
- Gebied geen archeologie
- Unesco werelderfgoed kernzone